

Dati aggiornati al: **21 Marzo 2022**

Itinerario: **Borghi labell**

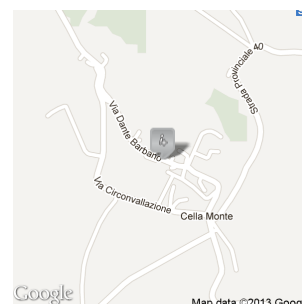


### Comune Cella Monte

Comuni



Cella Monte - 15034 - via Barbano Dante 30  
**Telefono:** +39 (0142) 488.161  
**E-mail:** info@comune.cellamonte.al.it  
**Sito Web:** <http://www.comune.cellamonte.al.it>

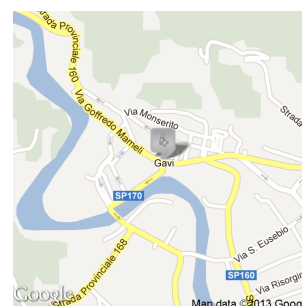


### Comune di Gavi

Comuni



Gavi - 15066 - via Mameli 44  
**Telefono:** +39 (0143) 645.091  
**Telefono 2:** +39 (0143) 642.712  
**E-mail:** segreteria sindaco@comunegavi.it  
**Sito Web:** <http://www.comune.gavi.al.it>,  
<https://www.consorzio gavi.com/index.php/it/>

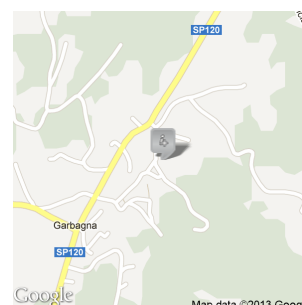


### Comune Garbagna

Comuni




Garbagna - 15050 - piazza della Chiesa 4  
**Telefono:** +39 (0131) 877.645  
**E-mail:** sindaco@comune.garbagna.al.it  
**Sito Web:** <http://www.comune.garbagna.al.it>

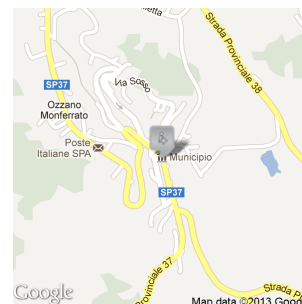


### Comune Ozzano Monferrato

Comuni



Ozzano Monferrato - 15039 - via Santa Maria 1  
**Telefono:** +39 (0142) 487.153  
**E-mail:** segreteria@comune.ozzanomonferrato.al.it  
**Sito Web:** <http://www.comune.ozzanomonferrato.al.it/>,  
<https://www.facebook.com/ozzanoeventi/>



**ALEXALA**  
 Piazza S. Maria Di Castello 14  
 15121 Alessandria (AL)  
 tel: +39 (0131) 288095  
 email: info@alexala.it  
 sito web: <http://www.alexala.it>  
[facebook.com/alexala.it](https://www.facebook.com/alexala.it) - [twitter.com/ATLALLEXALA](https://twitter.com/ATLALLEXALA)



**ATL ALEXALA Agenzia Turistica Locale della provincia di Alessandria**  
 piazza della Libertà 43  
 15121 Alessandria (AL)  
 tel: +39 (0131) 288.095  
 email: info@alexala.it  
 sito web: <http://www.alexala.it>

I contenuti riportati possono subire variazioni nel tempo. Si precisa che le informazioni all'interno di questo messaggio e nei suoi allegati sono riservate e ad uso esclusivo del destinatario. Nel caso lo avete ricevuto per errore siete pregati di distruggerlo, non diffonderlo o copiarlo e di segnalare al seguente indirizzo [privacy@alexala.it](mailto:privacy@alexala.it). Ai sensi dell'art. 13 del citato Regolamento U.E. 2016/679 e disposizioni di attuazione si comunica che i dati (non particolari) di persone fisiche comunicati al fine di procedere ai contatti con società, enti od organizzazioni vengono trattati in base all'interesse legittimo del Titolare del trattamento, al fine di poter dare attuazione ai rapporti con i predetti soggetti. Maggiori informazioni richiedibili all'indirizzo [privacy@alexala.it](mailto:privacy@alexala.it).

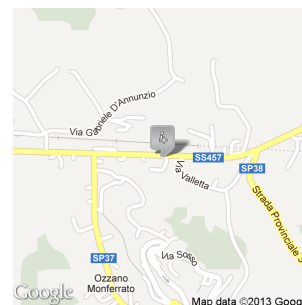


## Comune Rosignano Monferrato

Comuni




Rosignano Monferrato - 15030 - via Roma 19  
**Telefono:** +39 (0142) 489.009  
**E-mail:** cesarech@libero.it  
**Sito Web:** <http://www.comune.rosignanomonferrato.al.it/>,  
<https://www.bandierearancioni.it/borgo/rosignano-monferrato>

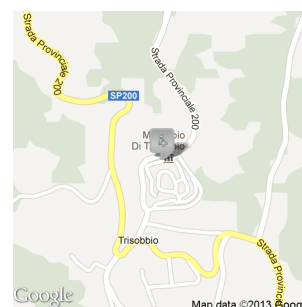


## Comune Trisobbio

Comuni




Trisobbio - 15070 - via de Rossi 120  
**Telefono:** +39 (0143) 871.104  
**E-mail:** trisobbio@ruparpiemonte.it  
**Sito Web:** <http://www.comune.trisobbio.al.it/>,  
<https://www.bandierearancioni.it/borgo/trisobbio>

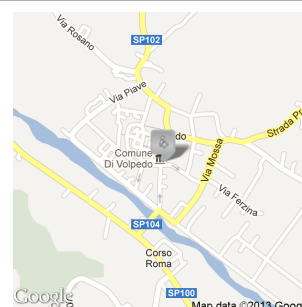


## Comune Volpedo

Comuni



Volpedo - 15050 - piazza Libertà 26  
**Telefono:** +39 (0131) 801.41  
**E-mail:** info@comune.volpedo.al.it  
**Sito Web:** <http://www.comune.volpedo.al.it>



## Comune di Voltaggio

Comuni



Voltaggio - 15060 - piazza Garibaldi 2  
**Telefono:** +39 (010) 9601148  
**E-mail:** sindaco@comune.voltaggio.al.it  
**Sito Web:** <http://www.comune.voltaggio.al.it>



**ALEXALA**  
 Piazza S. Maria Di Castello 14  
 15121 Alessandria (AL)  
 tel: +39 (0131) 288095  
 email: info@alexala.it  
 sito web: <http://www.alexala.it>  
 facebook.com/alexala.it - twitter.com/ATLALLEXALA



**ATL ALEXALA Agenzia Turistica Locale della provincia di Alessandria**  
 piazza della Libertà 43  
 15121 Alessandria (AL)  
 tel: +39 (0131) 288.095  
 email: info@alexala.it  
 sito web: <http://www.alexala.it>

I contenuti riportati possono subire variazioni nel tempo. Si precisa che le informazioni all'interno di questo messaggio e nei suoi allegati sono riservate e ad uso esclusivo del destinatario. Nel caso lo avete ricevuto per errore siete pregati di distruggerlo, non diffonderlo o copiarlo e di segnalarlo al seguente indirizzo [privacy@alexala.it](mailto:privacy@alexala.it). Ai sensi dell'art. 13 del citato Regolamento U.E. 2016/679 e disposizioni di attuazione si comunica che i dati (non particolari) di persone fisiche comunicati al fine di procedere ai contatti con società, enti od organizzazioni vengono trattati in base all'interesse legittimo del Titolare del trattamento, al fine di poter dare attuazione ai rapporti con i predetti soggetti. Maggiori informazioni richiedibili all'indirizzo [privacy@alexala.it](mailto:privacy@alexala.it).



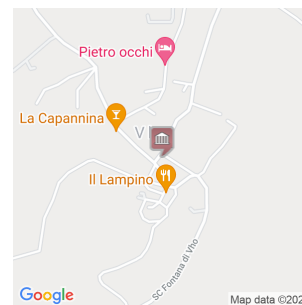
## Borgo di Vho

Punti notevoli



Tortona - 15057 - frazione Vho

**Sito Web:** <https://www.facebook.com/vhotortona>, <https://www.vho.it/>



**ALEXALA**  
 Piazza S. Maria Di Castello 14  
 15121 Alessandria (AL)  
 tel: +39 (0131) 288095  
 email: [info@alexala.it](mailto:info@alexala.it)  
 sito web: <http://www.alexala.it>  
[facebook.com/alexala.it](https://www.facebook.com/alexala.it) - [twitter.com/ATLALEXALA](https://twitter.com/ATLALEXALA)



**ATL ALEXALA Agenzia Turistica Locale della provincia di Alessandria**  
 piazza della Libertà 43  
 15121 Alessandria (AL)  
 tel: +39 (0131) 288.095  
 email: [info@alexala.it](mailto:info@alexala.it)  
 sito web: <http://www.alexala.it>

I contenuti riportati possono subire variazioni nel tempo. Si precisa che le informazioni all'interno di questo messaggio e nei suoi allegati sono riservate e ad uso esclusivo del destinatario. Nel caso lo aveste ricevuto per errore siete pregati di distruggerlo, non diffonderlo o copiarlo e di segnalarlo al seguente indirizzo [privacy@alexala.it](mailto:privacy@alexala.it). Ai sensi dell'art. 13 del citato Regolamento U.E. 2016/679 e disposizioni di attuazione si comunica che i dati (non particolari) di persone fisiche comunicati al fine di procedere ai contatti con società, enti od organizzazioni vengono trattati in base all'interesse legittimo del Titolare del trattamento, al fine di poter dare attuazione ai rapporti con i predetti soggetti. Maggiori informazioni richiedibili all'indirizzo [privacy@alexala.it](mailto:privacy@alexala.it).

## Comune Cella Monte

**Categoria:** Comuni

**Descrizione attività:** Cella Monte, uno dei Borghi più Belli d'Italia, è sede dell'Ecomuseo della Pietra da Cantoni, con il suo Infernot, nato per salvaguardare e valorizzare la pietra arenaria utilizzata come materiale di costruzione fino a metà del secolo scorso. Dall'Ecomuseo, percorrendo la via centrale, si giunge alla chiesetta romanica di San Quirico, che sorgeva nel nucleo primitivo dell'abitato. Un itinerario tra le meraviglie paesaggistiche del territorio conduce il visitatore tra Cella Monte e la sua frazione Coppi, accompagnato dalle riproduzioni delle opere dell'artista Gianni Colonna. Il borgo è celebre per la Sagra Regionale del Tartufo Bianco in Valle Ghenza, che si tiene nel mese di novembre.

Nel 2014 l'UNESCO ha riconosciuto i paesaggi vitivinicoli di "Langhe Roero e Monferrato" come Patrimonio Mondiale dell'Umanità, in particolare Cella Monte si trova nel cuore del "Monferrato degli Infernot".

L'Infernot è una piccola cella sotterranea interamente scavata nella roccia alla quale si accede solitamente dalla cantina. In queste piccole camere la temperatura e l'umidità costanti, l'assenza di luce, ventilazione e rumore garantivano in passato le condizioni ideali per custodire le bottiglie del miglior vino.

Tali manufatti, unici nel loro genere e piccoli gioielli architettonici, testimonianza dell'antico sapere contadino sono presenti solo in Monferrato. Sono stati realizzati tra seconda metà dell'Ottocento e i primi anni del Novecento dagli abitanti locali che scavavano nella nuda roccia con picconi e scalpelli secondo il proprio gusto.

Ogni infernot è diverso dall'altro: con pianta circolare, quadrata o rettangolare, multicamera o a corridoio. Gli alloggiamenti per le bottiglie sono piani continui, gradoni o nicchie; le finiture delle pareti possono essere più o meno lisce o a spacco naturale. Molti hanno un tavolo centrale scavato nella roccia, fregi o abbellimenti.

Cella Monte ospita la sede dell'Ecomuseo della Pietra da Cantoni, nato per valorizzare e conservare il materiale sedimentario tipico di questa zona nel quale sono stati realizzati gli Infernot. Tale arenaria formatasi milioni di anni fa quando il mare si ritirò dalla Pianura Padana, è particolarmente compatta e quindi adatta per estrarne blocchi utilizzati per la costruzione degli edifici ma allo stesso tempo facilmente lavorabile e adatta allo scavo. La sede dell'Ecomuseo è Palazzo Volta, il cui recente restauro ha portato alla luce il loggiato del '400. La visita si completa con la passeggiata nel borgo, in cui non ci si stanca di trovare angoli fioriti e caratteristici da fotografare.

**Indirizzo:** via Barbano Dante 30 - 15034 - Cella Monte

**Telefono:** +39 (0142) 488.161

**Fax:** +39 (0142) 489.962

**E-mail:** info@comune.cellamonte.al.it

### Valutazione di sintesi

**Segnalazione su guide:** Alto

**Prestigio del luogo:** Alto

### Links

<http://www.comune.cellamonte.al.it>



**ALEXALA**  
Piazza S. Maria Di Castello 14  
15121 Alessandria (AL)  
tel: +39 (0131) 288095  
email: info@alexala.it  
sito web: <http://www.alexala.it>  
facebook.com/alexala.it - twitter.com/ATLALEXALA



**ATL ALEXALA Agenzia Turistica Locale della provincia di Alessandria**  
piazza della Libertà 43  
15121 Alessandria (AL)  
tel: +39 (0131) 288.095  
email: info@alexala.it  
sito web: <http://www.alexala.it>

I contenuti riportati possono subire variazioni nel tempo. Si precisa che le informazioni all'interno di questo messaggio e nei suoi allegati sono riservate e ad uso esclusivo del destinatario. Nel caso lo aveste ricevuto per errore siete pregati di distruggerlo, non diffonderlo o copiarlo e di segnalarlo al seguente indirizzo [privacy@alexala.it](mailto:privacy@alexala.it). Ai sensi dell'art. 13 del citato Regolamento U.E. 2016/679 e disposizioni di attuazione si comunica che i dati (non particolari) di persone fisiche comunicati al fine di procedere ai contatti con società, enti od organizzazioni vengono trattati in base all'interesse legittimo del Titolare del trattamento, al fine di poter dare attuazione ai rapporti con i predetti soggetti. Maggiori informazioni richiedibili all'indirizzo [privacy@alexala.it](mailto:privacy@alexala.it).

## Comune di Gavi

**Categoria:** Comuni

**Descrizione attività:** La cittadina di Gavi è nota per il suo vino bianco, coltivato nelle colline che circondano il borgo, ma anche per il Forte e per il suo centro storico medievale. Il Forte di Gavi fu eretto tra '500 e '600, a forma di poligono stellare con sei bastioni uniti tra loro da cortine, ma ha subito numerosi interventi alla fine dell'Ottocento, quando ha perso la funzione difensiva. Di sicuro interesse è la visita, sia per gli appassionati di storia che per gli amanti della fotografia, per la splendida visuale panoramica.

La Parrocchiale di San Giacomo, del XII secolo, è stata costruita in stile romanico e conserva gran parte della decorazione scultorea originaria, nonostante i rifacimenti di epoca barocca.

La lunga dominazione di Genova ha lasciato un'inconfondibile impronta ligure nella struttura urbanistica e architettonica, come ad esempio nei palazzi dipinti, e negli usi e costumi degli abitanti, in particolare nell'enogastronomia. Non si possono non citare gli amaretti e la Testa in Cassetta di Gavi, insaccato di suino Presidio Slow Food.

Gavi vanta una bandiera Arancione del Touring, come riconoscimento della bellezza del paese e delle colline circostanti.

**Indirizzo:** via Mameli 44 - 15066 - Gavi

**Telefono:** +39 (0143) 645.091

**Telefono 2:** +39 (0143) 642.712

**Fax:** +39 (0143) 643.280

**E-mail:** segreteriasindaco@comunegavi.it

### Valutazione di sintesi

**Segnalazione su guide:** Alto

**Prestigio del luogo:** Alto

### Links

<https://www.consorziogavi.com/index.php/it/>

<http://www.comune.gavi.al.it>



**ALEXALA**  
Piazza S. Maria Di Castello 14  
15121 Alessandria (AL)  
tel: +39 (0131) 288095  
email: info@alexala.it  
sito web: <http://www.alexala.it>  
facebook.com/alexala.it - twitter.com/ATLALEXALA



**ATL ALEXALA Agenzia Turistica Locale della provincia di Alessandria**  
piazza della Libertà 43  
15121 Alessandria (AL)  
tel: +39 (0131) 288.095  
email: info@alexala.it  
sito web: <http://www.alexala.it>

I contenuti riportati possono subire variazioni nel tempo. Si precisa che le informazioni all'interno di questo messaggio e nei suoi allegati sono riservate e ad uso esclusivo del destinatario. Nel caso lo aveste ricevuto per errore siete pregati di distruggerlo, non diffonderlo o copiarlo e di segnalarlo al seguente indirizzo [privacy@alexala.it](mailto:privacy@alexala.it). Ai sensi dell'art. 13 del citato Regolamento U.E. 2016/679 e disposizioni di attuazione si comunica che i dati (non particolari) di persone fisiche comunicati al fine di procedere ai contatti con società, enti od organizzazioni vengono trattati in base all'interesse legittimo del Titolare del trattamento, al fine di poter dare attuazione ai rapporti con i predetti soggetti. Maggiori informazioni richiedibili all'indirizzo [privacy@alexala.it](mailto:privacy@alexala.it).

## Comune Garbagna

**Categoria:** Comuni

**Descrizione attività:** Garbagna, Borgo tra i Più Belli d'Italia, è il centro principale della Val Grue, al confine con la Liguria. Oggi ci appare come un piccolo borgo di origine medievale e dalla forte impronta ligure. Cuore del paese è la rinascimentale Piazza Doria, che ricorda il principe Doria, signore di Genova e di Garbagna. Vi si affacciano il palazzo Doria e l'oratorio di San Rocco, mentre al centro vi sono quattro ippocastani, che hanno più di 150 anni, tra cui è posto un arco, memoria di un'antica fonte d'acqua, da cui si approvvigionava tutta la popolazione.

Ospita in giugno uno degli appuntamenti più interessanti per gli amanti della frutta, la Sagra della Ciliegia di Garbagna: la "Bella di Garbagna" è un presidio Slow Food, di colore rosso brillante, molto croccante e quindi particolarmente adatta alla conservazione sotto spirito.

L'Oratorio di San Rocco fu costruito intorno al 1580, a seguito della grande epidemia di peste, presenta una splendida facciata affrescata da Giovan Battista Carlone (1603-1684).

Il Borgo si raccoglie intorno alla Contrada, dove si concentrano le attività commerciali e artigianali. La Chiesa di San Giovanni Battista Decollato, santo patrono del paese, venne edificata dal 1714. La chiesa è a pianta ottagonale. Si trovano importanti opere d'arte, come la tela 'Il Battesimo di Cristo', di Guglielmo Caccia detto il Moncalvo (1568-1625). Di particolare pregio è l'organo seicentesco.

Ubicato sopra l'attuale centro abitato, il Castello è perfetto per una passeggiata e come punto panoramico. E' un complesso medievale, edificato nel IX secolo, di cui sono ancora evidenti la torre di avvistamento, la porta d'ingresso e la cinta muraria.

**Indirizzo:** piazza della Chiesa 4 - 15050 - Garbagna

**Telefono:** +39 (0131) 877.645

**Fax:** +39 (0131) 877.307

**E-mail:** sindaco@comune.garbagna.al.it

### Links

<http://www.comune.garbagna.al.it>



**ALEXALA**  
Piazza S. Maria Di Castello 14  
15121 Alessandria (AL)  
tel: +39 (0131) 288095  
email: info@alexala.it  
sito web: <http://www.alexala.it>  
facebook.com/alexala.it - twitter.com/ATLALEXALA



**ATL ALEXALA Agenzia Turistica Locale della provincia di Alessandria**  
piazza della Libertà 43  
15121 Alessandria (AL)  
tel: +39 (0131) 288.095  
email: info@alexala.it  
sito web: <http://www.alexala.it>

I contenuti riportati possono subire variazioni nel tempo. Si precisa che le informazioni all'interno di questo messaggio e nei suoi allegati sono riservate e ad uso esclusivo del destinatario. Nel caso lo aveste ricevuto per errore siete pregati di distruggerlo, non diffonderlo o copiarlo e di segnalarlo al seguente indirizzo [privacy@alexala.it](mailto:privacy@alexala.it). Ai sensi dell'art. 13 del citato Regolamento U.E. 2016/679 e disposizioni di attuazione si comunica che i dati (non particolari) di persone fisiche comunicati al fine di procedere ai contatti con società, enti od organizzazioni vengono trattati in base all'interesse legittimo del Titolare del trattamento, al fine di poter dare attuazione ai rapporti con i predetti soggetti. Maggiori informazioni richiedibili all'indirizzo [privacy@alexala.it](mailto:privacy@alexala.it).

## Comune Ozzano Monferrato

**Categoria:** Comuni

**Descrizione attività:** Dal 2014 Ozzano è tra i 9 comuni inseriti nella Core Zone del sito UNESCO "I paesaggi Vitivinicoli del Piemonte" componente "Il Monferrato degli Infernot". Grazie a queste particolarità, alla posizione panoramica ed alla conservazione del borgo antico, Ozzano Monferrato è stato eletto Bandiera Arancione. Il paese, con il centro storico raccolto con le case arroccate sul colle e "dominate" dalla chiesa e dal castello, si sviluppa tra la pianura e le colline del Monferrato coltivate a vigneti, che possono essere scoperte con piacevoli passeggiate, da fare a piedi o in bicicletta. La storia di Ozzano Monferrato è legata ai contrasti di potere tra i Vescovi di Vercelli e dei Marchesi di Monferrato. Nel 1521 il feudo è acquistato da Mercurino Arborio Gattinara, gran cancelliere dell'Imperatore Carlo V, a tale committenza sono probabilmente legati i notevoli affreschi della Parrocchiale di San Salvatore, tra i più vasti cicli rinascimentali del Piemonte. Il centro storico del borgo mostra un impianto medievale, con l'eccezionale casa Bonaria, abitazione del XV secolo ancor oggi in uso, ma la storia di Ozzano Monferrato ci racconta capitoli molto interessanti anche nel periodo più vicino a noi: notevoli sono le emergenze di archeologia industriale, legate all'industria mineraria della calce e al cemento, valorizzate nello spazio espositivo MiCeM - Minatori e Miniere del Cemento del Monferrato casalese. La ricchezza del patrimonio di archeologia industriale ad Ozzano può essere scoperta lungo la Valle del Rio Fontanola, dove si concentrano le più importanti testimonianze architettoniche e tecniche legate alla storia dell'industria della calce e del cemento, che qui nacque tra il XIX ed il XX secolo. Prima testimonianza che si incontra è lo Stabilimento Ex Milanese e Azzi, edificato nel 1894, con i suoi sei forni verticali in muratura, suddivisi in una batteria da quattro ed in una da due. Proseguendo si incontrano l'ex stabilimento dell'unione Italiana Cementi Marchino, quindi le abitazioni degli operai Bergamaschi giunti in Monferrato a sostituire i monferrini in sciopero.

Per godere dei panorami più belli sulle colline circostanti, consigliamo gli ottocenteschi giardini di Villa Barbano e del Castello, con un cedro del Libano pluricentenario, oggi privati ma aperti in occasione delle visite guidate al borgo.

**Indirizzo:** via Santa Maria 1 - 15039 - Ozzano Monferrato

**Telefono:** +39 (0142) 487.153

**Fax:** +39 (0142) 487.038

**E-mail:** segreteria@comune.ozzanomonferrato.al.it

### Valutazione di sintesi

**Segnalazione su guide:** Alto

**Prestigio del luogo:** Alto

### Links

<http://www.comune.ozzanomonferrato.al.it/>

<https://www.facebook.com/ozzanoeventi/>



**ALEXALA**  
Piazza S. Maria Di Castello 14  
15121 Alessandria (AL)  
tel: +39 (0131) 288095  
email: info@alexala.it  
sito web: <http://www.alexala.it>  
facebook.com/alexala.it - twitter.com/ATLALLEXALA



**ATL ALEXALA Agenzia Turistica Locale della provincia di Alessandria**  
piazza della Libertà 43  
15121 Alessandria (AL)  
tel: +39 (0131) 288.095  
email: info@alexala.it  
sito web: <http://www.alexala.it>

I contenuti riportati possono subire variazioni nel tempo. Si precisa che le informazioni all'interno di questo messaggio e nei suoi allegati sono riservate e ad uso esclusivo del destinatario. Nel caso lo avete ricevuto per errore siete pregati di distruggerlo, non diffonderlo o copiarlo e di segnalarlo al seguente indirizzo [privacy@alexala.it](mailto:privacy@alexala.it). Ai sensi dell'art. 13 del citato Regolamento U.E. 2016/679 e disposizioni di attuazione si comunica che i dati (non particolari) di persone fisiche comunicati al fine di procedere ai contatti con società, enti od organizzazioni vengono trattati in base all'interesse legittimo del Titolare del trattamento, al fine di poter dare attuazione ai rapporti con i predetti soggetti. Maggiori informazioni richiedibili all'indirizzo [privacy@alexala.it](mailto:privacy@alexala.it).

## Comune Rosignano Monferrato

**Categoria:** Comuni

**Descrizione attività:** Nel cuore del Monferrato Casalese, Rosignano Monferrato vi accoglie in ogni stagione con panorami collinari mozzafiato, percorsi d'arte, vini d'eccellenza e prodotti gastronomici ed artigianali di alta qualità, che gli hanno valso l'iscrizione alle Bandiere Arancioni del Touring.

Il territorio rientra ne "Il Monferrato degli Infernot", componente del sito UNESCO "I Paesaggi Vitivinicoli del Piemonte: Langhe-Roero e Monferrato"; gli Infernot sono spazi affascinanti scavati dall'uomo nella Pietra da Cantoni, vere e proprie opere d'arte.

Dopo un primo cenno intorno l'anno 1000, i primi documenti su Rosignano sono gli statuti, completati nel 1306, che documentano intorno al 1250 la nascita del libero Comune. Da allora con alterne fortune si regge con proprie leggi e propri magistrati. La sua storia è specchio della Storia Monferrina, vi compaiono gli Alerami, i Paleologi, i Gonzaga, ciascuno dei quali ne ribadisce la piena autonomia, ed infine i Savoia ed i Francesi fino all'Unità d'Italia. Una storia secolare gloriosa e burrascosa, legata alla posizione strategica del paese, "sentinella di Casale" sede perenne di guarnigioni, più volte assediato, occupato e saccheggiato, con la clamorosa eccezione del 21 aprile 1640, in cui l'orgoglio civico unito ad una forte tensione religiosa prevalse sugli assalitori spagnoli. Sul sasso è il castello, presidio del centro storico con i suoi monumenti, poi scendendo agli Airali, in antico le abitazioni della plebe. Quindi il vasto territorio comunale i cui confini, tolte modeste riduzioni, risalgono al 1339 e che riserva gradevoli sorprese: i due Castelli, di Uviglie con a lato le occhiate vuote della collina a lungo scavata, e di San Bartolomeo nella regione Colma, da cui parte la via Angelo Morbelli che porta alla casa del grande pittore divisionista.

Emerge sulla collina opposta la parrocchiale di San Martino, la più popolosa frazione in cui ha sede l'Istituto Agrario "V. Luparia" e poi ancora, Stevani, Garriano, Berroni con l'affascinante chiesa campestre di San Pietro in Vincoli, Reali, Brenta, Varacca, Castagnoni: sono i nomi dei più grossi borghi, mentre uno straordinario numero di cascinali, molte denominazioni dei quali compaiono in antichissimi catasti, costellano l'ondulato territorio comunale.

Rosignano Monferrato, il cui capoluogo è arroccato sulla collina, ha un territorio vasto distribuito tra le numerose frazioni, da scoprire grazie alle installazioni dell'itinerario sui luoghi di Angelo Morbelli – Percorso Morbelliano (omaggio al celebre pittore divisionista), con partenza ideale dal Castello di Uviglie o da Villa Maria (residenza estiva dell'artista), o del Museo Contadino Diffuso – La Civiltà del Vino. Il Palazzo Municipale custodisce due Infernot ed in posizione panoramica presso la chiesetta di Madonna delle Grazie è stata installata la Big Bench – Panchina Gigante "Rosso Grignolino".

**Indirizzo:** via Roma 19 - 15030 - Rosignano Monferrato

**Telefono:** +39 (0142) 489.009

**Fax:** +39 (0142) 488.959

**E-mail:** cesarech@libero.it

### Links

<http://www.comune.rosignanomonferrato.al.it/>

<https://www.bandierearancioni.it/borgo/rosignano-monferrato>



**ALEXALA**  
Piazza S. Maria Di Castello 14  
15121 Alessandria (AL)  
tel: +39 (0131) 288095  
email: info@alexala.it  
sito web: <http://www.alexala.it>  
facebook.com/alexala.it - twitter.com/ATLALLEXALA



**ATL ALEXALA Agenzia Turistica Locale della provincia di Alessandria**  
piazza della Libertà 43  
15121 Alessandria (AL)  
tel: +39 (0131) 288.095  
email: info@alexala.it  
sito web: <http://www.alexala.it>

I contenuti riportati possono subire variazioni nel tempo. Si precisa che le informazioni all'interno di questo messaggio e nei suoi allegati sono riservate e ad uso esclusivo del destinatario. Nel caso lo avete ricevuto per errore siete pregati di distruggerlo, non diffonderlo o copiarlo e di segnalarlo al seguente indirizzo [privacy@alexala.it](mailto:privacy@alexala.it). Ai sensi dell'art. 13 del citato Regolamento U.E. 2016/679 e disposizioni di attuazione si comunica che i dati (non particolari) di persone fisiche comunicati al fine di procedere ai contatti con società, enti od organizzazioni vengono trattati in base all'interesse legittimo del Titolare del trattamento, al fine di poter dare attuazione ai rapporti con i predetti soggetti. Maggiori informazioni richiedibili all'indirizzo [privacy@alexala.it](mailto:privacy@alexala.it).



## Comune Trisobbio

**Categoria:** Comuni

**Descrizione attività:** La leggenda vuole che il paese sia stato fondato da tre famiglie di uomini sobri, fratelli di sette uomini ebbri, fondatori di Strevi, e da qui Tres Sobri. In epoca medievale Trisobbio fu feudo dei Marchesi del Bosco; dal 1240 passò ai Malaspina e, successivamente, alla famiglia Boccaccio. Nel 1536 entrò a far parte dei possedimenti dei Gonzaga e dopo degli Spinola. Occupato dalle truppe francesi, seguì, infine, la sorte del Regno di Sardegna, fino all'Unità d'Italia del 1861.

Il paese di Trisobbio si sviluppa su anelli concentrici rispetto al vertice della collina, occupata dal Castello. Le prime notizie del maniero risalgono al XII secolo, successivamente importanti interventi della fine del XV secolo ne modificarono l'aspetto originario. Oggi la dimora accoglie bellissime stanze ed un elegante ristorante. Poco distante troviamo la Parrocchiale di Trisobbio, dedicata a Nostra Signora Assunta; non si conoscono notizie certe se non una data, il 1398, in cui risulta essere in fase di ricostruzione. L'edificio subì varie trasformazioni e oggi si presenta in stile barocco. A poca distanza sorge il Palazzo De Rossi Dogliotti, sede del Comune dal 1932. L'epoca di costruzione risale al XVI e al XVII secolo, con arricchimenti architettonici e decorativi di epoche successive e tipici del barocchetto piemontese. Davanti al Palazzo è stato realizzato un belvedere sulle colline del Monferrato. Ai piedi del paese si trovano, immerse nel verde, le piscine comunali, aree attrezzate per i bambini, per lo sport e lo svago.

La bellezza della posizione, che permette una visuale sul paesaggio circostante, le vestigia del passato e le numerose manifestazioni come la Fiera del Tartufo, hanno valso l'iscrizione di Trisobbio all'interno delle Bandiere Arancioni del Touring.

**Indirizzo:** via de Rossi 120 - 15070 - Trisobbio

**Telefono:** +39 (0143) 871.104

**Fax:** +39 (0143) 871.360

**E-mail:** trisobbio@ruparpiemonte.it

### Links

<https://www.bandierearancioni.it/borgo/trisobbio>

<http://www.comune.trisobbio.al.it>



**ALEXALA**  
Piazza S. Maria Di Castello 14  
15121 Alessandria (AL)  
tel: +39 (0131) 288095  
email: info@alexala.it  
sito web: <http://www.alexala.it>  
facebook.com/alexala.it - twitter.com/ATLALLEXALA



**ATL ALEXALA Agenzia Turistica Locale della provincia di Alessandria**  
piazza della Libertà 43  
15121 Alessandria (AL)  
tel: +39 (0131) 288.095  
email: info@alexala.it  
sito web: <http://www.alexala.it>

I contenuti riportati possono subire variazioni nel tempo. Si precisa che le informazioni all'interno di questo messaggio e nei suoi allegati sono riservate e ad uso esclusivo del destinatario. Nel caso lo aveste ricevuto per errore siete pregati di distruggerlo, non diffonderlo o copiarlo e di segnalarlo al seguente indirizzo [privacy@alexala.it](mailto:privacy@alexala.it). Ai sensi dell'art. 13 del citato Regolamento U.E. 2016/679 e disposizioni di attuazione si comunica che i dati (non particolari) di persone fisiche comunicati al fine di procedere ai contatti con società, enti od organizzazioni vengono trattati in base all'interesse legittimo del Titolare del trattamento, al fine di poter dare attuazione ai rapporti con i predetti soggetti. Maggiori informazioni richiedibili all'indirizzo [privacy@alexala.it](mailto:privacy@alexala.it).

## Comune Volpedo

**Categoria:** Comuni

**Descrizione attività:** La fama di Volpedo, uno dei Borghi più belli d'Italia, è legata al suo più illustre rappresentante, Pellizza da Volpedo, uno dei più grandi pittori italiani tra Otto e Novecento. Vi è ancora possibile visitare l'atelier, quasi intatto dopo la sua tragica scomparsa, ma tutto il borgo ricorda l'artista grazie ad una serie di riproduzioni che collocano i dipinti nel loro scenario "naturale". Nella piazza dedicata al Quarto Stato sono anche state evidenziate le posizioni dei principali personaggi dell'opera ed un lampione indica la posizione in cui il Pellizza piazzava il cavalletto. La struttura urbanistica di Volpedo è d'impronta medievale, ancora chiaramente visibile in alcune parti del paese e nella Pieve di San Pietro, sobria all'esterno ma all'interno ricchissima di affreschi che vanno dal XIV al XVI secolo. Volpedo è da sempre un paese di chiara vocazione agricola, al centro di una zona di campagna che produce frutta e verdura di altissima qualità, come la Princi-pesca, la pesca tipica della zona, particolarmente grande e saporita. Piazza Perino, già sede del mercato del bestiame è ora il centro del mercato della frutta nonché di sagre e fiere, come quella della Fragola, meta di molti amanti dei prodotti della campagna.

**Indirizzo:** piazza Libertà 26 - 15050 - Volpedo

**Telefono:** +39 (0131) 801.41

**Fax:** +39 (0131) 806.577

**E-mail:** info@comune.volpedo.al.it

### Valutazione di sintesi

**Segnalazione su guide:** Alto

**Prestigio del luogo:** Alto

### Links

<http://www.comune.volpedo.al.it>

### Foto



**ALEXALA**  
Piazza S. Maria Di Castello 14  
15121 Alessandria (AL)  
tel: +39 (0131) 288095  
email: info@alexala.it  
sito web: <http://www.alexala.it>  
facebook.com/alexala.it - twitter.com/ATLALEXALA



**ATL ALEXALA Agenzia Turistica Locale della provincia di Alessandria**  
piazza della Libertà 43  
15121 Alessandria (AL)  
tel: +39 (0131) 288.095  
email: info@alexala.it  
sito web: <http://www.alexala.it>

I contenuti riportati possono subire variazioni nel tempo. Si precisa che le informazioni all'interno di questo messaggio e nei suoi allegati sono riservate e ad uso esclusivo del destinatario. Nel caso lo aveste ricevuto per errore siete pregati di distruggerlo, non diffonderlo o copiarlo e di segnalarlo al seguente indirizzo [privacy@alexala.it](mailto:privacy@alexala.it). Ai sensi dell'art. 13 del citato Regolamento U.E. 2016/679 e disposizioni di attuazione si comunica che i dati (non particolari) di persone fisiche comunicati al fine di procedere ai contatti con società, enti od organizzazioni vengono trattati in base all'interesse legittimo del Titolare del trattamento, al fine di poter dare attuazione ai rapporti con i predetti soggetti. Maggiori informazioni richiedibili all'indirizzo [privacy@alexala.it](mailto:privacy@alexala.it).

## Comune di Voltaggio

**Categoria:** Comuni

**Descrizione attività:** Voltaggio è uno splendido borgo incastonato nell'area del Parco delle Capanne di Marcarolo. Di influenza ligure evidentissima, un suggestivo ponte romano a schiena d' asino che si staglia sullo skyline delle case colorate, Voltaggio è davvero una chicca che nasconde altre chicche inaspettate e che sorprendono, come il complesso conventuale dei Cappuccini di Voltaggio - secolo XVI - che ospita una Pinacoteca con quadreria del '600 genovese straordinaria.

Qui si trova l'unico quadro che raffigura Dante, inserito per la provincia di Alessandria nelle celebrazioni nazionali dantesche del 2021. Si trova nella Sala del Consiglio Comunale, attribuito al Marchese Del Maino Sforza e raffigura Dante Alighieri che spiega la divina commedia a Frate Ilario ( metà secolo XIX).

Per gli amanti del trekking da Voltaggio, muniti di scarponi e attrezzatura adatta, parte (da piazza Ferrari) un sentiero (Segnavia Cai 403) che, in otto km, porta al Monte Tobbio (1092 metri), tra castagni, faggeti, punti panoramici e full immersion nel wild.

**Indirizzo:** piazza Garibaldi 2 - 15060 - Voltaggio

**Telefono:** +39 (010) 9601148

**Fax:** +39 (010) 960.1214

**E-mail:** sindaco@comune.voltaggio.al.it

### Links

<http://www.comune.voltaggio.al.it>

### Foto



**ALEXALA**  
Piazza S. Maria Di Castello 14  
15121 Alessandria (AL)  
tel: +39 (0131) 288095  
email: info@alexala.it  
sito web: <http://www.alexala.it>  
facebook.com/alexala.it - twitter.com/ATLALLEXALA



**ATL ALEXALA Agenzia Turistica Locale della provincia di Alessandria**  
piazza della Libertà 43  
15121 Alessandria (AL)  
tel: +39 (0131) 288.095  
email: info@alexala.it  
sito web: <http://www.alexala.it>

I contenuti riportati possono subire variazioni nel tempo. Si precisa che le informazioni all'interno di questo messaggio e nei suoi allegati sono riservate e ad uso esclusivo del destinatario. Nel caso lo aveste ricevuto per errore siete pregati di distruggerlo, non diffonderlo o copiarlo e di segnalarlo al seguente indirizzo [privacy@alexala.it](mailto:privacy@alexala.it). Ai sensi dell'art. 13 del citato Regolamento U.E. 2016/679 e disposizioni di attuazione si comunica che i dati (non particolari) di persone fisiche comunicati al fine di procedere ai contatti con società, enti od organizzazioni vengono trattati in base all'interesse legittimo del Titolare del trattamento, al fine di poter dare attuazione ai rapporti con i predetti soggetti. Maggiori informazioni richiedibili all'indirizzo [privacy@alexala.it](mailto:privacy@alexala.it).

## Borgo di Vho

**Categoria:** Punti notevoli

**Descrizione attività:** Entrato da pochissimo tra "I Borghi più belli d'Italia", Vho è una frazione del Comune di Tortona. Dai suoi 210 mt di altitudine sul livello del mare, Vho gode una vista spettacolare sui campi coltivati e sui vigneti che disegnano i versanti delle colline che lo attorniano, tratteggiando sapientemente il territorio Tortonese. I primi riferimenti storici si trovano negli "Statuta Civitatis Dertonae". Altri riferimenti si trovano nel corso del IX secolo quando la Signora del paese, di nome Teberga, donò i propri beni in Vho (scritto Vau) alla Chiesa Maggiore di Tortona. Il Castello, posto al centro dell'abitato, era attorniato da un fossato che lo percorreva perimetralmente e disponeva di un ponte levatoio che dava accesso all'arco di ingresso. La proprietà del castello di Vho passò agli Zenone, già Signori di Castel Ceriolo così come dimostra un'iscrizione visibile ancora oggi, che sancisce la loro proprietà e che cita testualmente "Castel Zenone". Nel corso degli anni, il fossato che attorniava del castello fu in parte interrato e diede vita ad uno stagno: questa pozza, che raccoglieva le acque piovane e veniva utilizzata dalle donne del paese per fare il bucato e per abbeverare gli animali, nel racconto popolare divenne "il mare di Vho". Modo di dire ancora oggi in uso per indicare quel luogo che, dopo il definitivo interrimento nel 1930, è diventato un'area particolarmente gradevole presso cui sostare per ammirare il paesaggio.

La bellezza e la singolarità del borgo di Vho stanno nella posizione e nel paesaggio che lo circonda: qui, per la particolare tipologia del terreno ed esposizione al sole, si producono ottimi vini bianchi e rossi. Il vitigno preminente è il Timorasso: nelle cantine presenti nel borgo è possibile degustare questo vino color dell'oro denominato Derthona, tesoro inestimabile della tradizione e della storia del luogo.

A Vho, dove è molto attiva la SO.M.S. (Società Mutuo Soccorso), tutti gli anni si organizza, a fine estate, una sagra dedicata al piatto tipico: l'agnolotto (anlòt) tortonese. Fa parte della tradizione del borgo anche il "Carnevale Vhoese", il più antico del Tortonese, festeggiato il Martedì Grasso i cui primi cenni storici risalgono agli inizi dell'Ottavo secolo.

**Indirizzo:** frazione Vho - 15057 - Tortona

**Ingresso a pagamento:** No

**Animali ammessi:** Sì

### Links

<https://www.vho.it/>

<https://www.facebook.com/vhotortona>



**ALEXALA**  
Piazza S. Maria Di Castello 14  
15121 Alessandria (AL)  
tel: +39 (0131) 288095  
email: info@alexala.it  
sito web: <http://www.alexala.it>  
facebook.com/alexala.it - twitter.com/ATLALLEXALA



**ATL ALEXALA Agenzia Turistica Locale della provincia di Alessandria**  
piazza della Libertà 43  
15121 Alessandria (AL)  
tel: +39 (0131) 288.095  
email: info@alexala.it  
sito web: <http://www.alexala.it>

I contenuti riportati possono subire variazioni nel tempo. Si precisa che le informazioni all'interno di questo messaggio e nei suoi allegati sono riservate e ad uso esclusivo del destinatario. Nel caso lo aveste ricevuto per errore siete pregati di distruggerlo, non diffonderlo o copiarlo e di segnalarlo al seguente indirizzo [privacy@alexala.it](mailto:privacy@alexala.it). Ai sensi dell'art. 13 del citato Regolamento U.E. 2016/679 e disposizioni di attuazione si comunica che i dati (non particolari) di persone fisiche comunicati al fine di procedere ai contatti con società, enti od organizzazioni vengono trattati in base all'interesse legittimo del Titolare del trattamento, al fine di poter dare attuazione ai rapporti con i predetti soggetti. Maggiori informazioni richiedibili all'indirizzo [privacy@alexala.it](mailto:privacy@alexala.it).